








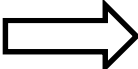














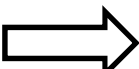




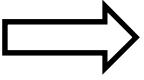






Rallye Vallée de la Marne
Boucle d'étalonnage

N°	Km TOTAL	Km Partiel	Direction	Informations
1	0,00	0,00		Sortie place de la Mairie suivre RUE JEAN de LA FONTAINE
2	0,67	0,67		
3	Avancer jusqu'au panneau			
3	0,00	0,00		Début zone étalonnage 
4	0,762	0,762		
5	1,324	0,561		CHARLY/MARNE
6	1,915	0,586		 Villiers St Denis Garder extérieur du rond point
7	2,669	0,775		 Villiers St Denis Garder extérieur du rond point
8	3,631	0,961		CHARLY/MARNE GRP
9				Suivre D11 Domptin
10	4,544	0,913		
11	4,886	0,341		 D 16 
12			AG	 Crouttes/Marne
13	5,501	0,615		 Charly/Marne 
14				 Charly/Marne

Rallye Vallée de la Marne
Boucle d'étalonnage

N°	Km TOTAL	Km Partiel	Direction	Informations
15	6,496	0,994		CHARLY/MARNE
16	7,342	0,846		 Pavant
17	8,041	0,690		 Pavant D82 GRP
18	9,625	1,584		Fin zone étalonnage 
19				 Stade de la Voie